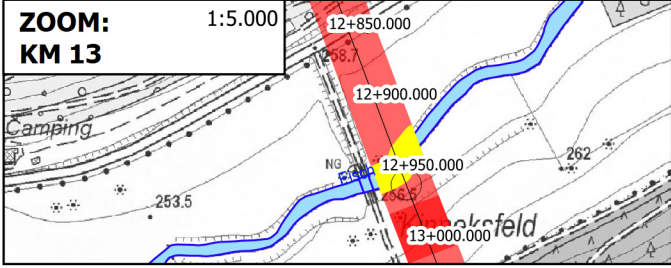
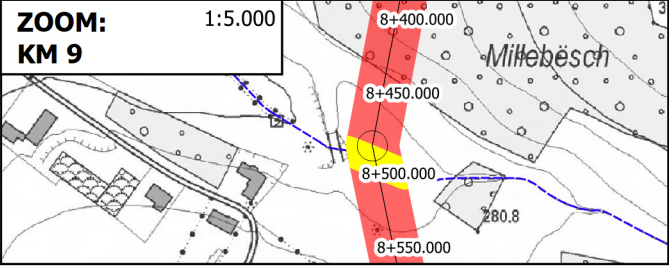
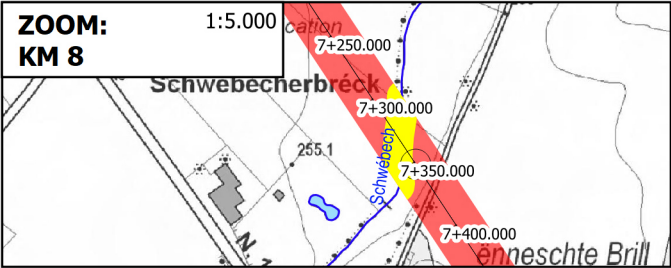
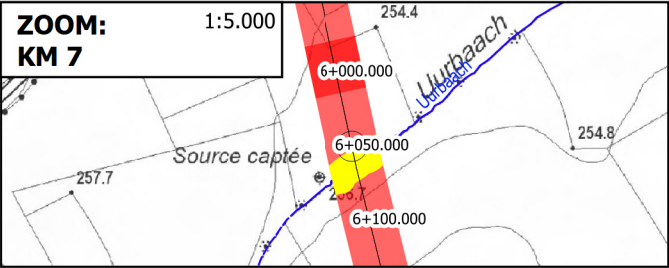
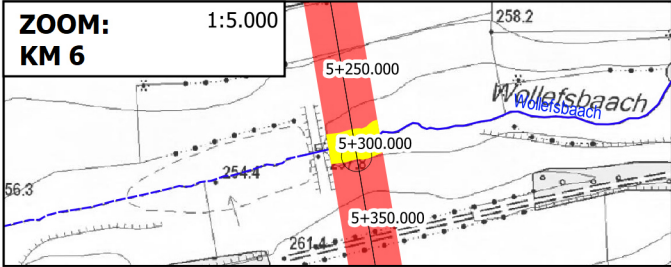
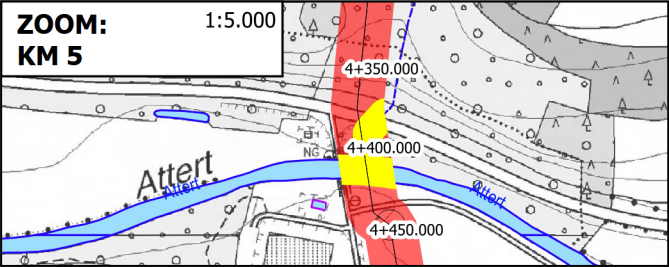
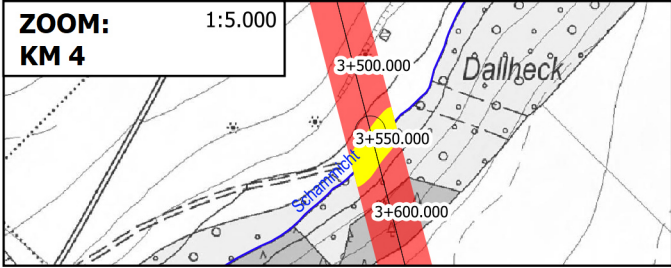
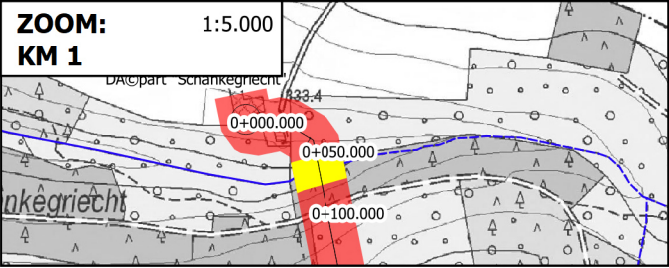
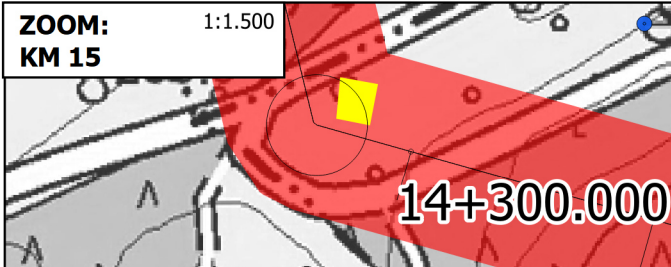
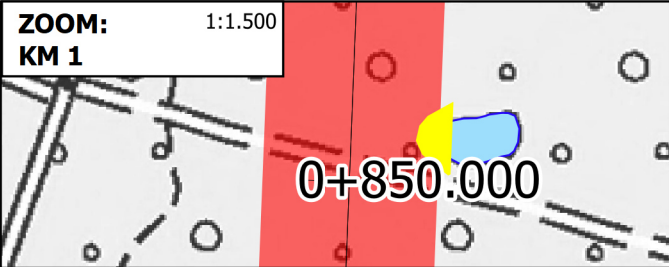


Querung Fließgewässer



KM	TRASSE	TOPONYM
1	Variante 1	
4	Variante 1	
5	Variante 1	
5	Variante 1	
6	Variante 1	
7	Variante 1	
8	Variante 1	
9	Variante 1	
13	Variante 1	

Querung stehende Gewässer:



KM	TRASSE	NATURE
1	Variante 1	
15	Variante 1	

Legende

Trassenvarianten:

- Variante 1
- Überschneidung mit Schutzzone / Schutzgut

Fließgewässer:

- Permanent wasserführend
- Temporär wasserführend

Stehende Gewässer:

- Naturnahe und natürliche Gewässer
- Künstliche Gewässer und Becken

Quellen:

- Gefasste Quellen
- Nicht gefasste Quellen

Auftraggeber:

SEBES

Syndicat des Eaux du Barrage d'Esch-sur-Sûre

Objekt:

Neubau der Trinkwasserleitung  
Schanckegriecht-Nospelt

Plan:

Oberflächengewässer und Quellen (Variante 1)

**ProSolut S.A.**  
Ingénieurs-Consultants  
2, Garerstrooss  
L-6868 Wecker  
www.prosolut.com  
mail@prosolut.com

Datum: 17.01.2022

Maßstab: siehe Karten

Plan-Nr.: 2520-132-a